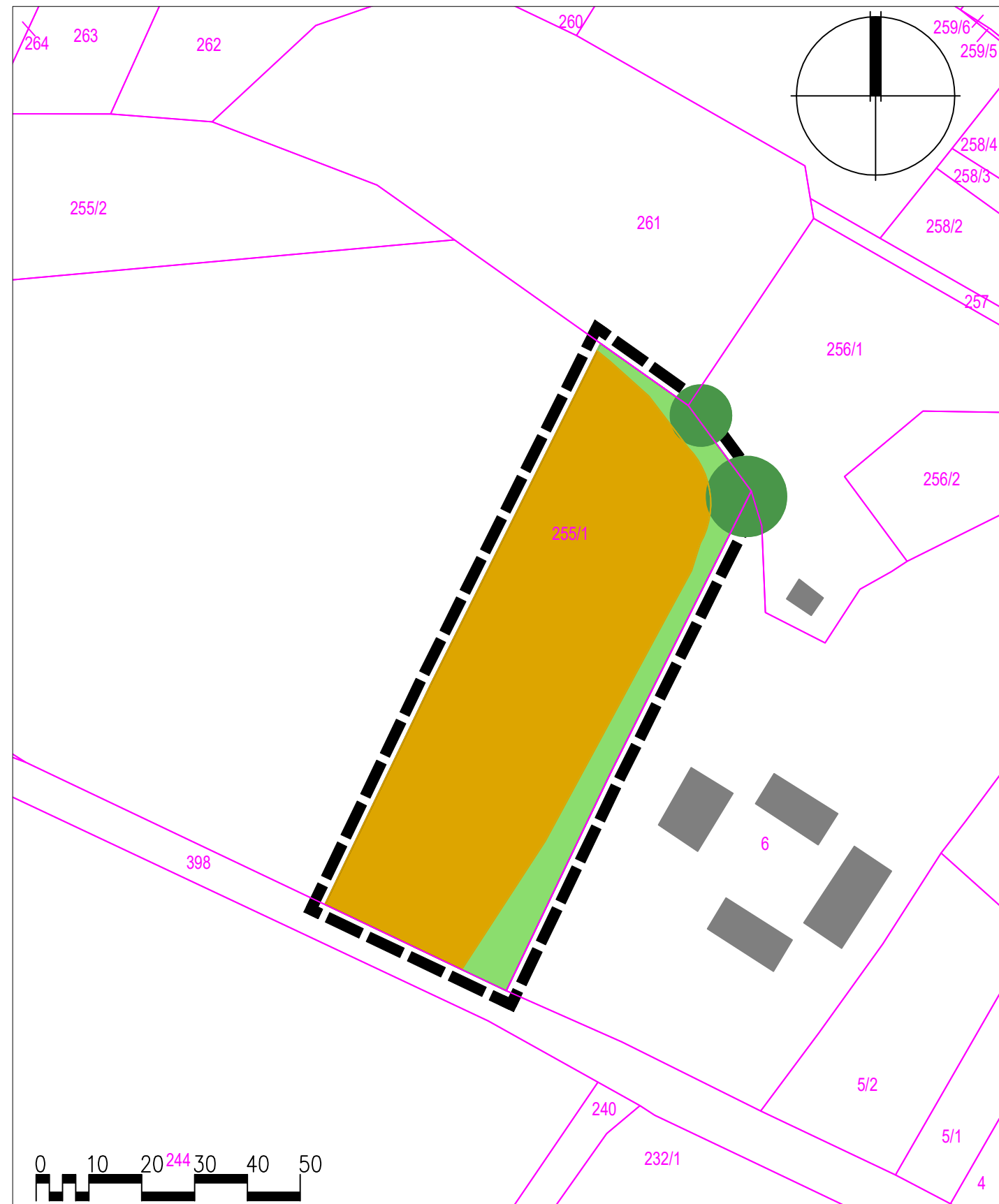
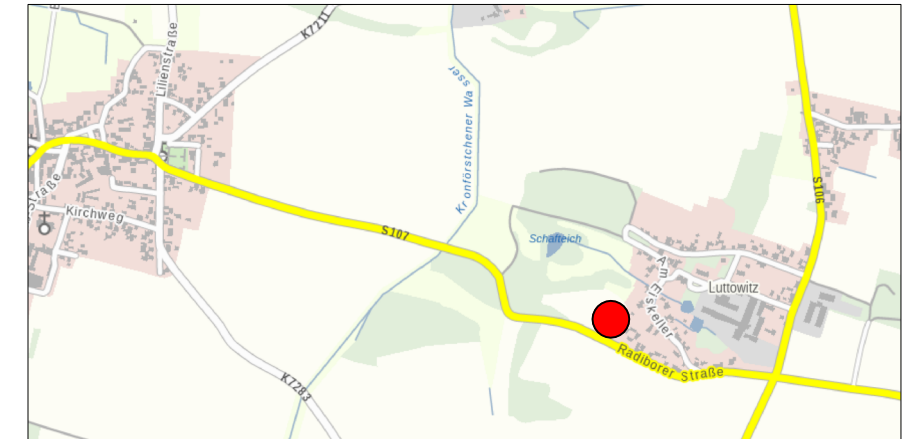


Ergänzungssatzung "Luttowitz Süd"

Grünordnung Bestand




Quellenvermerk Kartengrundlage: GeoSN,
www.geoportal.sachsen.de








Lage des Satzungsgebietes, unmaßstäblich

Erklärung der verwendeten Planzeichen

Sonstige Planzeichen

 Grenze des räumlichen Geltungsbereiches (§ 9 Abs.7 BauGB)

Darstellungen ohne Normcharakter

-  255/1 Flurstücksgrenze mit Flurstücksnummer (Bestand)
-  Gebäude Bestand
-  Ackerfläche
-  sonst. intensives Grünland
-  Baum Bestand

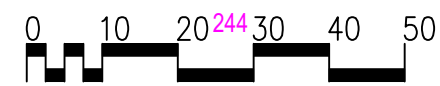
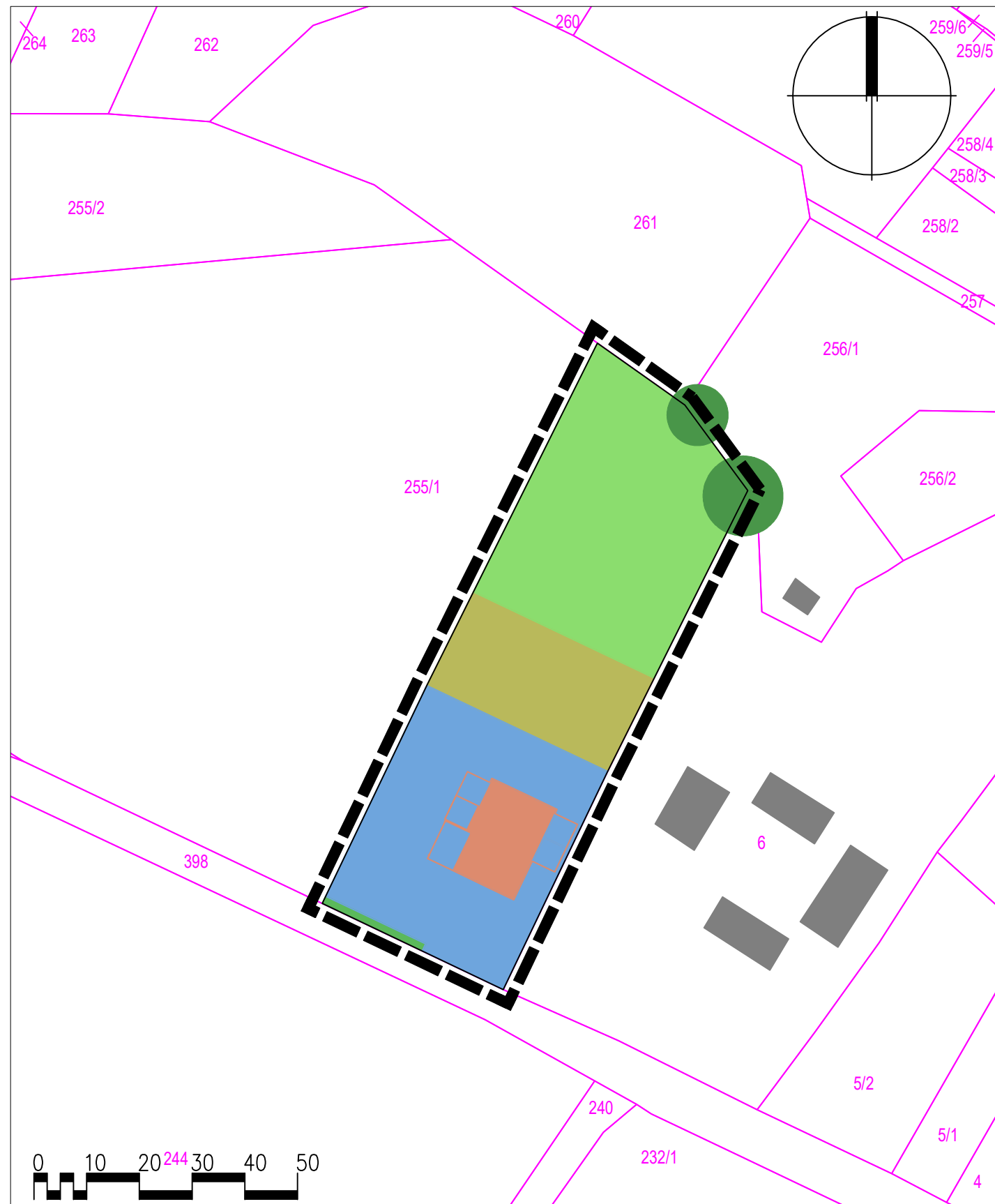
ausgefertigt: Radibor, den _____.202__
Bürgermeisterin

Gemeinde Radibor
Alois-Andritzki-Straße 2, 02627 Radibor
Tel.: 035935 216 0

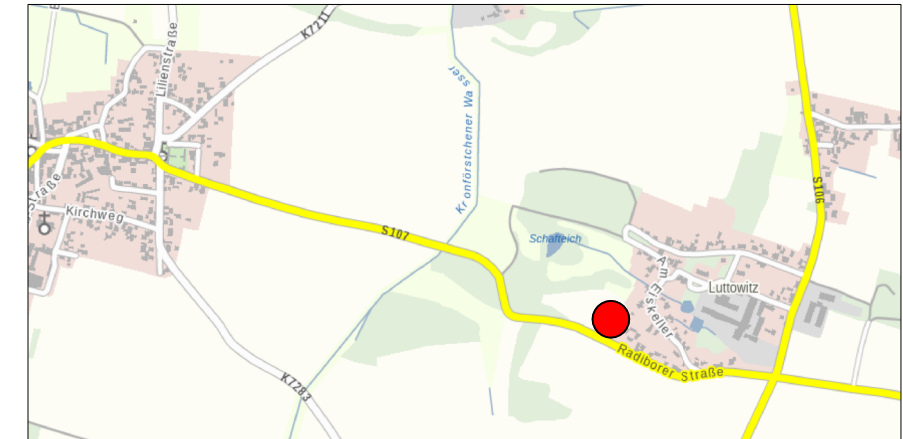
Maßstab: 1 : 1.000
Planfassung: Geltungsbereich, 01.10.2024

Ergänzungssatzung "Luttowitz Süd"

Grünordnung Entwicklung



Quellenvermerk Kartengrundlage: GeoSN,
www.geoportal.sachsen.de











Lage des Satzungsgebietes, unmaßstäblich

Erklärung der verwendeten Planzeichen

Sonstige Planzeichen

 Grenze des räumlichen Geltungsbereiches (§ 9 Abs.7 BauGB)

Darstellungen ohne Normcharakter

-  255/1 Flurstücksgrenze mit Flurstücksnummer (Bestand)
-  Gebäude Bestand
-  Grünland
-  Platz, versiegelt
-  vegetationslose Fläche, Sand
-  Gebäude Planung, vollversiegelt
-  Hecke
-  Baum Bestand

ausgefertigt: Radibor, den _____.202__
Bürgermeisterin

Gemeinde Radibor
Alois-Andritzki-Straße 2, 02627 Radibor
Tel.: 035935 216 0

Maßstab: 1 : 1.000
Planfassung: Geltungsbereich, 01.10.2024